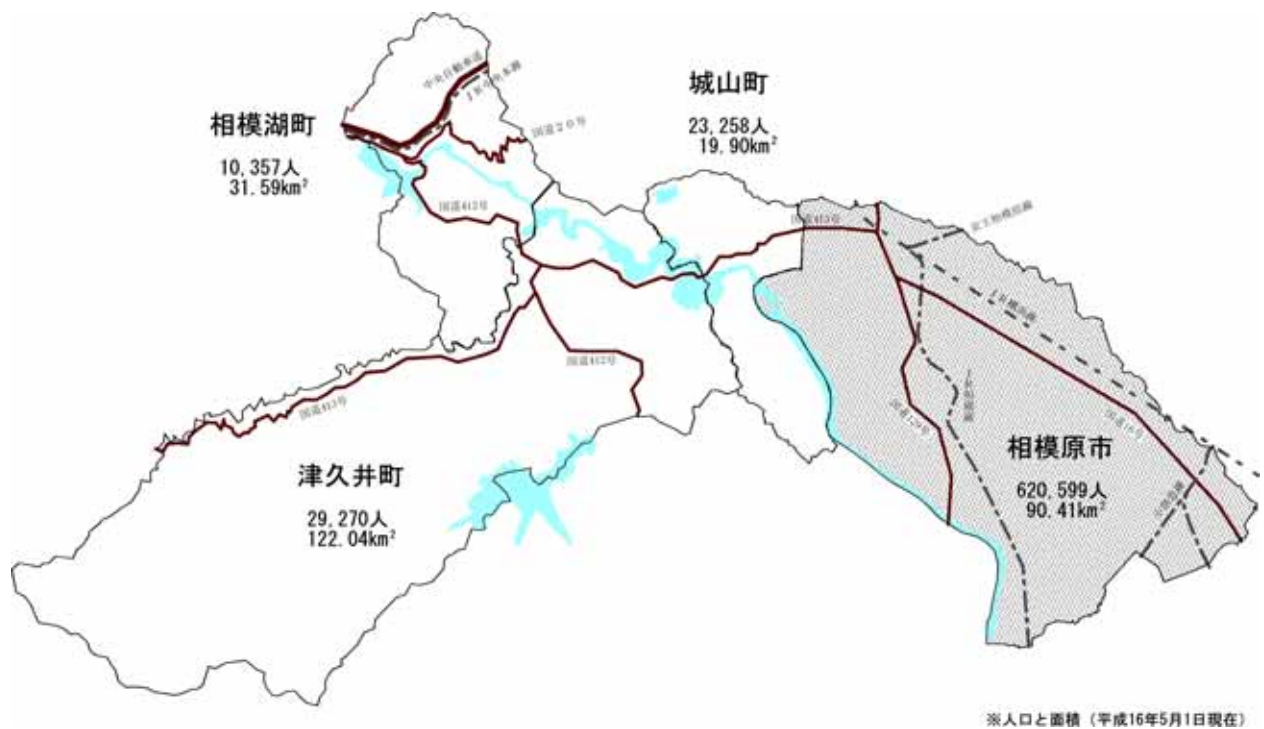


# 相模原市内のタウンウォッチング資料



平成16年6月23日（水）

相模原・津久井地域合併協議会  
第4回まちづくりの将来ビジョン検討委員会

# タウンウォッチング・ルート

**相模原市けやき会館** 10:00 集合  
10:15 出発

**相模原市立博物館** 10:30 着 施設見学  
11:30 発 「相模原の歴史について」

国道16号 ~ 古淵 ~ 県道51号(町田厚木線) <行幸道路> ~ 相模大野 ~ 小田急相模原 ~ キャンプ座間 ~ 麻溝台・新磯野土地区画整理事業地

**相模原市立総合体育館** 12:20 着 昼食休憩  
13:20 発

徒歩で移動

**南清掃工場** 13:25 着 施設見学  
14:30 発 「ごみ処理の現状について」

徒歩で移動

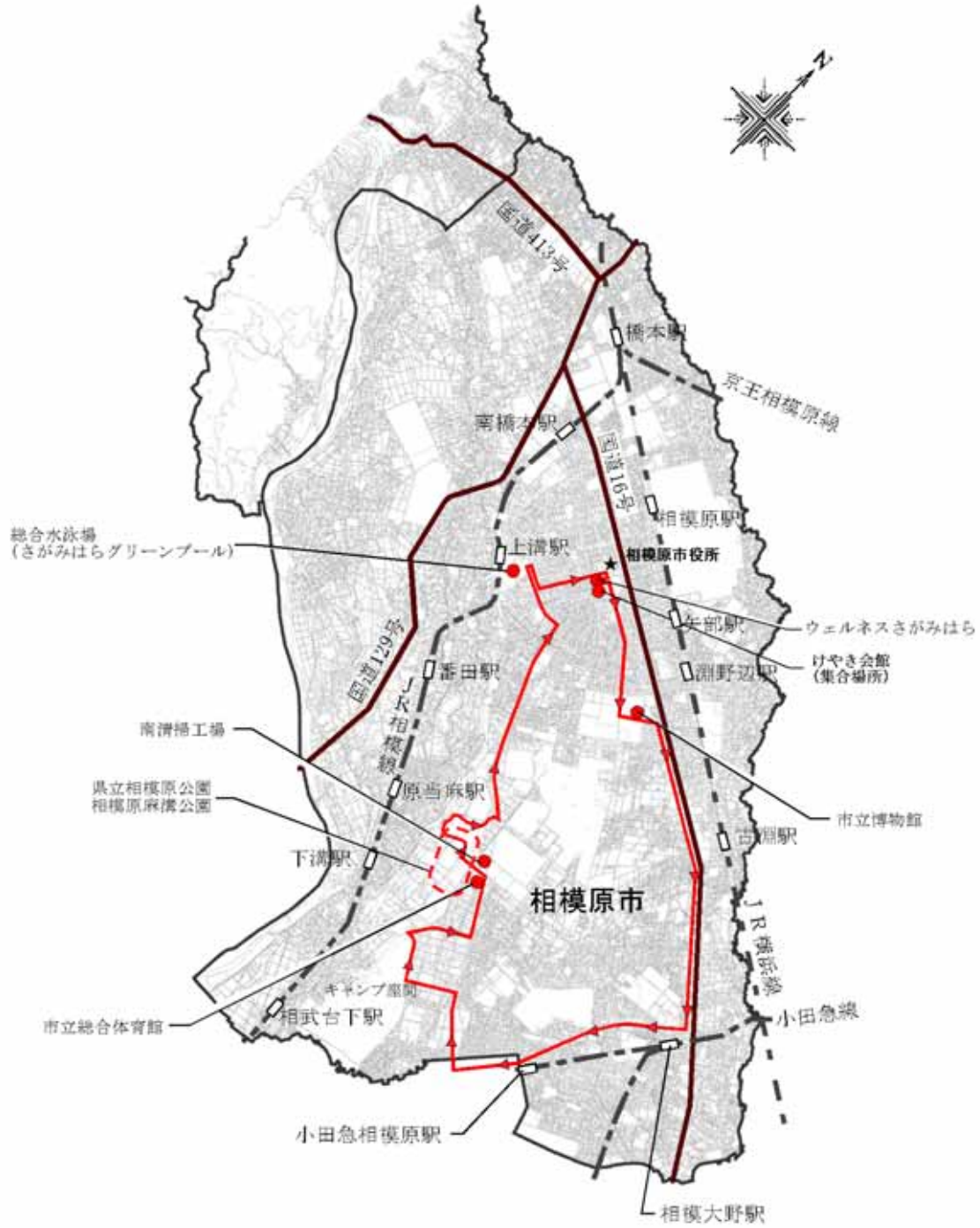
**相模原麻溝公園** 14:35 着 グリーンタワーからの展望  
**県立相模原公園** 15:10 発 麻溝台・新磯野土地区画整理事業地などを一望

県道507号(相武台相模原線)

**総合水泳場** 15:25 着 施設見学  
**(さがみはらグリーンプール)** 16:00 発

**ウェルネスさがみはら** 16:10 着 施設見学  
17:00 終了 「保健所業務について」

<この資料で使用している写真及び文書の一部は、相模原市のホームページから転載したものです。>



# ウォッチングポイント

## 相模原市立博物館

### 【施設見学】

平成7年11月に開館して以来、今年1月には入館者が100万人を超えました。自然・歴史展示室、天文展示室の2つの常設展示室があり、県内最大級の直径23mのドームではプラネタリウムと全周映画が投影されています。



## 国道16号

横浜市を起点に都心から30km圏、相模原市、八王子市、川崎市、柏市、木更津市などを通る全長約339km、市内延長約15.4kmの環状道路で、通称「東京環状」といわれています。相模原市の骨格を成す幹線道路ですが、渋滞が慢性化しており、橋本五差路の立体化、古淵の歩道橋の整備などが行われています。

## 古淵

5つの地区中心商業地のひとつとして位置付けられており、古淵駅周辺や国道16号沿いは、魅力ある商業地づくりに努める一方、大沼・大野台地区に広がる「木もれびの森」は相模原近郊緑地特別保全地区として適正な維持管理を進めています。



## 相模大野駅周辺

市の中心市街地のひとつとして、市南部の玄関口にふさわしい都市機能の集積を進めています。伊勢丹・グリーンホール及び駅ビルという2つの既存の核に加え、西側地区に3つ目の核を作り、回遊性のある魅力あるまちづくりを目指すため、商業、シネマ、住宅からなる再開発計画を進めています。



## 小田急相模原駅周辺

小田急相模原駅は、1日の乗降客数が橋本、相模大野、淵野辺に続き市内第4位で、6万人近くの方が利用していますが、都市計画道路や駅前広場といった基盤施設が未整備のため、交通渋滞や車と歩行者の動線が錯綜していることによる、安全性の確保が課題となっています。

このため、駅前にふさわしい土地の健全な高度利用を実現し、良好な都市環境を形成するとともに、駅前広場等の公共施設の整備、都心部と直結した住宅の供給を目指した市街地再開発事業を進めています。



## 南清掃工場 【施設見学】

昭和55年12月に設置され、臭気、煤塵、ダイオキシン等の排気対策や、ごみの焼却によって得られる余熱の利用に考慮した清掃工場です。1日の処理能力200トンの焼却炉が3基設置されています。

## 麻溝台・新磯野土地区画整理事業

周辺の自然環境を生かした「産業・文化・生活」の複合的な拠点整備を行うとともに、地区内に点在する産業廃棄物処理施設、自動車関連工場、建設資材置場などの工業施設と住宅の混在を改善するため、土地区画整理事業が計画されています。

<事業内容>

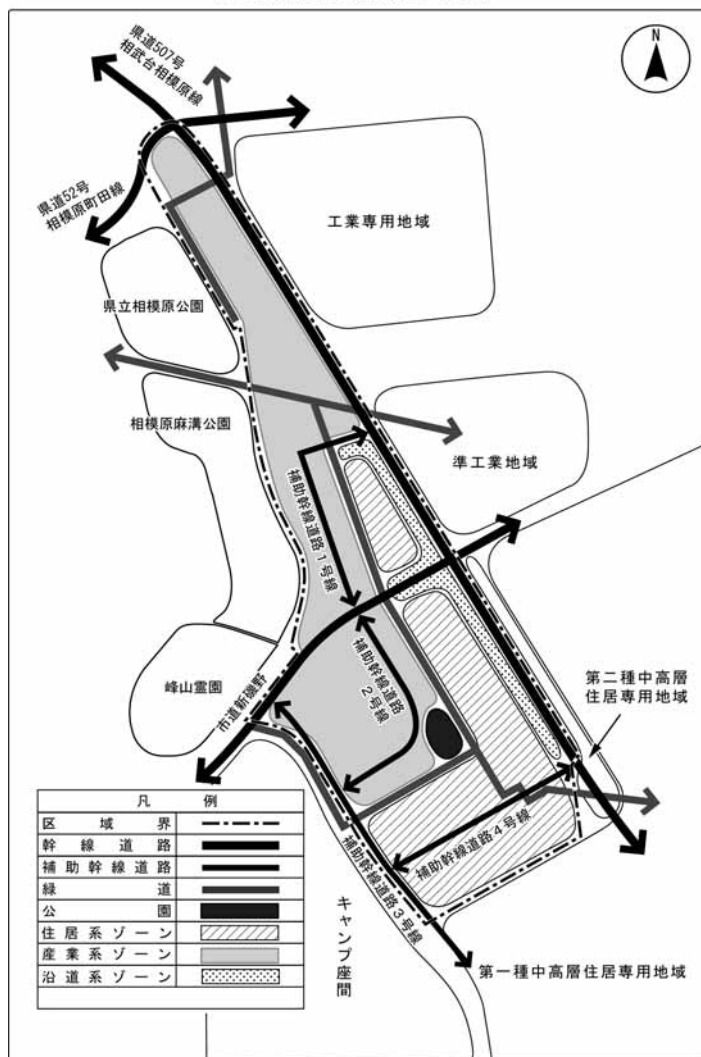
事業者 相模原市

事業の規模 約148ha

整備方針

- ・ 周辺の豊かな自然環境と調和したまちづくり
- ・ 文化・教育施設と連携したまちづくり
- ・ 産業と住宅が共生する環境にやさしいまちづくり

土地利用の方針図(案)



## 相模原麻溝公園・県立相模原公園

### 【グリーントワーからの展望】

平成4年に全国都市緑化かながわフェアの会場となった、花と緑が美しい公園です。県立相模原公園のかながわグリーンハウスでは温室で熱帯植物が鑑賞できるほか、アクアリウム、映像ホールなどの設備が整っています。また、高さ55mのグリーントワー相模原は相模原麻溝公園のシンボルで、晴れた日には、丹沢、多摩丘陵、横浜、湘南まで大パノラマが広がります。



## 総合水泳場（さがみはらグリーンプール）

### 【施設見学】

横山公園の中にあり、競泳の国際公認コースや飛び込みプール、サブプールを備えるほか、トレーニング室、会議室も利用できます。

平成10年の第53回国民体育大会（かながわ・ゆめ国体）夏季大会の会場となりました。



## ウェルネスさがみはら

### 【施設見学】

平成12年の保健所政令市移行に伴い、保健、医療、福祉の連携拠点として設置されました。相模原市保健所各課の事務室のほか、メディカルセンター、相模原市医師会をはじめとする関係団体の事務室などが入っています。



# タウン・ウォッチングの方法について

## ◆ タウン・ウォッチングワークのねらい

実際に現場をみて、これまでにあがった意見・課題などの内容を確認する

- 現場を実際に見て、みなさまの実感にあっているかどうかを確認します。

追加すべき地域の「らしさ」・「課題」をみつける

- これまでに出された以外の、地域の「らしさ」・「課題」などを現地で見つけることができれば、あげてください。

見方の違い・共通点を知る

- まちの見方（意見・課題など）が、人によって異なることや、共通する点を探ります。

## ◆ 現地調査の方法

対象のポイントで時間をとってワークシートの記入を行います

- 調査するポイントは地図に示すとおりです。
- 歩くコースや調査する地点は、スタッフの指示に従ってください。

そこで気づいたことを各自、調査票に書き込んでください

- カメラを用意していますので、撮影の必要なポイントを指示してください。
- 気づいたことはメモにするほか、スケッチ、イラストで説明していただくと、なお、今後の議論の際に有効になります。

現場での直感を大切にしてください

- 相模原・津久井地域の「らしさ」、「いいな」と思うところ、「こんなのだったらいいな」、「分からないな・何でかな」というところなど、実際に五感を総動員して、見つけてください。

## ◆ 留意事項

- 交通など安全には、くれぐれも気をつけてください。
- 1カ所あたり10分程度を考えています。
- 集団行動での移動が多くなるため、各見学場所での集合時間などお時間を守るよう、お願いいたします。

# まちづくりの将来ビジョン検討委員会 相模原市内のタウン・ウォッチング、ワークシート

## おなまえ

---

- ・相模原地域の「らしさ」、「いいなと思うところ」、「こんなだったらいいな」、「分からないな・何でかな」というところなど、ご自由にお書き下さい。

1. 視察箇所 [ ]

[ ]

2. 視察箇所 [ ]

[ ]

3. 視察箇所 [ ]

[ ]

4. その他 [タウン・ウォッチング全体を通して、ご意見・ご感想を自由にお書き下さい ]

[ ]

## ・検討委員会について

検討委員会のこと、今後の進め方など何でも結構です。ご自由にお書きください

[ ]

現地調査終了後、バスの降り口にて、係りの者に提出して下さい。