

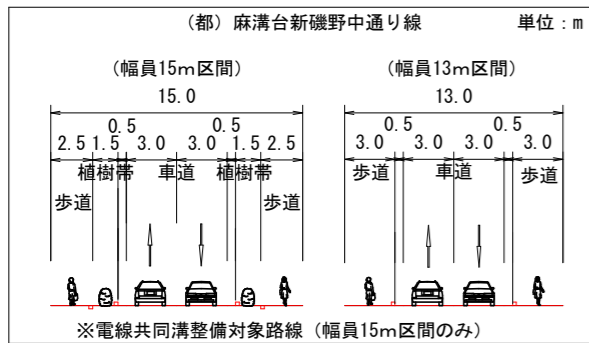
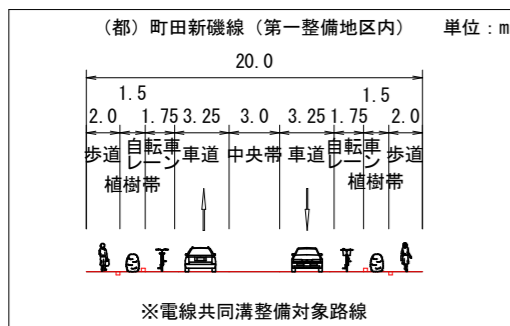
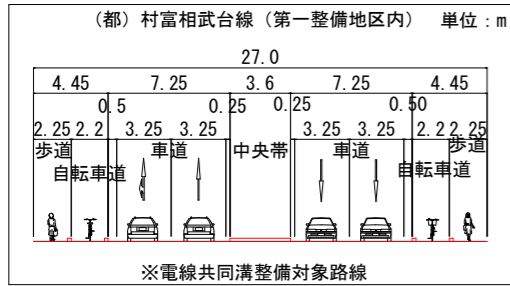
麻溝台・新磯野第一整備地区土地区画整理事業 整備計画図

令和7年2月



横断歩道橋（通学児童の安全確保）
（土地区画整理事業外で整備予定）

都市計画道路3・4・5 村富相武台線（幅員27m）【電線共同溝整備対象路線】



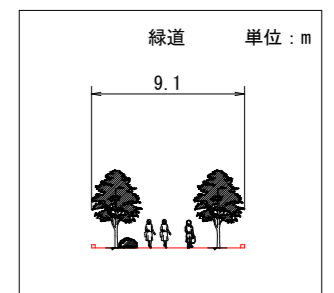
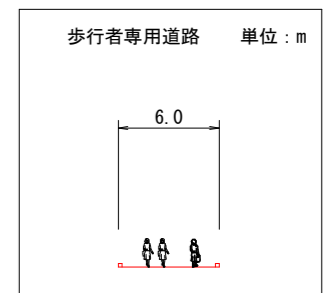
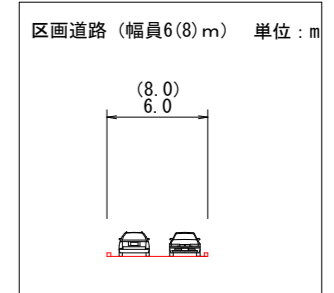
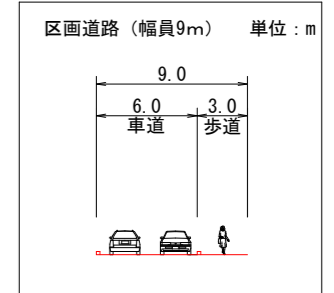
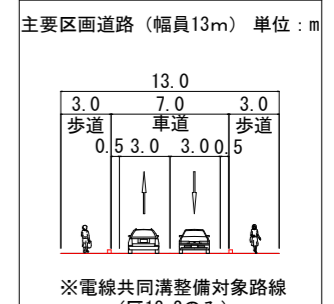
- 注) 1. 幅員構成は、今後の管理者協議等により変更となる場合があります。
2. 区〇-△という記載の「〇」は、道路幅員を示しています。
(例：区9-1→道路幅員9m)

凡 例	
	幹線道路
	補助幹線道路
	主要区画道路
	区画道路
	歩行者専用道路
	緑地
	公園
	調整池
	第一整備地区

○その他都市基盤整備
・下水道
・水道
・ガス
・電力、通信等
※電柱については、原則、宅内建柱をお願いする計画としています。

凡 例	
	住居系ゾーン
	生活支援系ゾーン
	産業系ゾーン
	公共・公益ゾーン
①~④③	街区番号*

※⑭⑯⑳㉑㉒㉓は欠番



※整備計画は今後、変更となる場合があります。