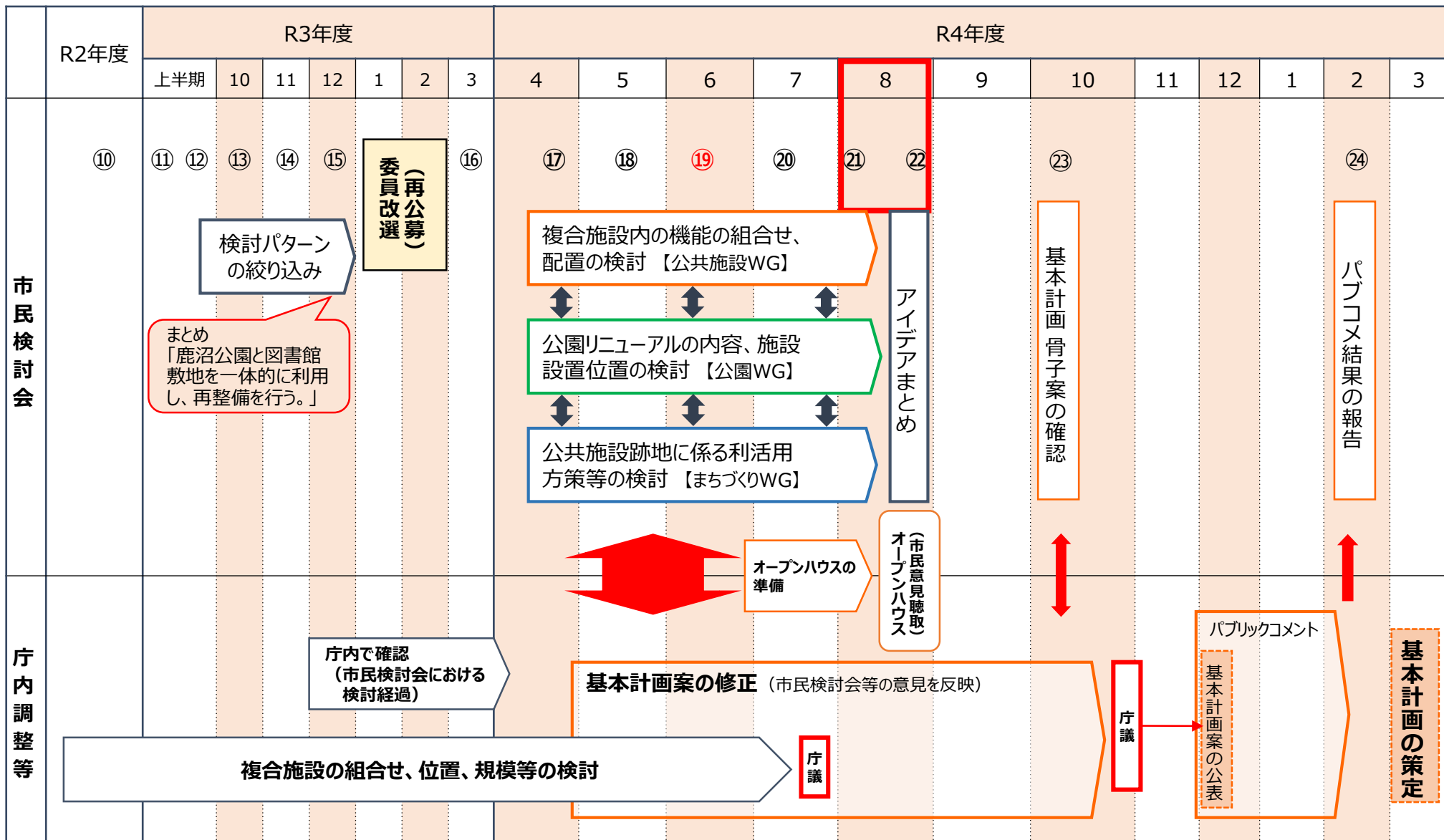


第21回 次世代に引き継ぐ淵野辺駅南口周辺の まちづくり市民検討会

令和4年8月21日







1. 前回の振り返り及び、オープンハウスパネル案（前半部分）の説明

2. オープンハウスパネル案（後半部分）の確認【約20分】

まちづくりWG、公共施設WG、公園WGの3グループに分かれて各WG担当パネルの確認を行います。

まちづくりWG

【資料2、資料3】

公共施設WG

【資料3】

公園WG

【資料3】

3. 意見交換（小グループ）【約60分】

■ 各WGの検討結果（オープンハウス用パネル案）の発表

⇒各WG混成の3グループに分かれて、各WGの検討結果の発表を聞き、意見交換※を行います。

※『各WGでの検討の成果をより多くの人たちに伝えるにはどうすればいいのか？』といった視点に立ち、意見交換を行います。

4. 意見交換（全体）【約45分】

■ 各グループからの報告

■ 意見交換（市民検討会委員、有識者協議会委員、市職員）

※オープンハウスパネル案の全体を通じた整合性等の調整を行います。

次回（第2 2回市民検討会）について

本日の意見を基にパネルを修正し、オープンハウスパネル案の最終確認を行う予定です。



① 「ワーク1」の検討結果（事務局で整理）

【小グループ1】...デザインマップ・意見集計結果一覧に付せんを貼付

【小グループ2】...デザインマップに付せんを貼付

コンセプト

- どうしていきたいか（理想、方向性）
 - ウォークアブルなまち
- どうやって取り組むか（方法、手段）
 - ・駅と公園が安心して歩ける
 - ・駅からの動線を配慮する
 - ・図書館のあり方、コンセプト
- 実現のためのポイント

- どうしていきたいか（理想、方向性）
 - ・歩行者自線でのまちづくり
 - ・モータリゼーションから離れたまちづくり
- どうやって取り組むか（方法、手段）
 - ・駐車場の縮小など
- 実現のためのポイント

④ 公園内の通路等の必要性

- どうやって取り組むか（方法、手段）
 - ・外周道路の拡張はむずかしい
 - ・公園内の整備は可
- 実現のためのポイント
 - ・外周道路の廃止は、今回（施設再編）の検討では難しい

① 駅南口ロータリー付近と自転車駐車場

- どうやって取り組むか（方法、手段）
 - ・歩行者だけでなく車の動線アクセスも意識
- 実現のためのポイント
 - ・大野北まちづくりセンター敷地との一体的な活用

- どうやって取り組むか（方法、手段）
 - ・自転車駐車場でのアンケート（オープンハウスとは別に）QRコード利用などで時間のある時にアンケートに参加してもらえ
- 実現のためのポイント
 - ・自転車駐車場利用者の意見を聞いて位置を検討

⑥ 駅南口から見える公園内の工夫（景観形成と新たな出入口の必要性）

- どうやって取り組むか（方法、手段）
 - ・道に案内を設置
 - ・安全性の確保
- 実現のためのポイント

① 駅南口ロータリー付近と自転車駐車場

【駅南口ロータリー + 自転車駐車場】

- どうしていきたいか（理想、方向性）
 - ロータリー・自転車駐車場の混雑解消、公園までの動線確保
- どうやって取り組むか（方法、手段）
 - ・図書館敷地に駐輪場を移設
- 実現のためのポイント
 - ・事故を減少させたい
 - ・渋滞を減らしたい
 - ・金を生みたい

【自転車駐車場】

- どうやって取り組むか（方法、手段）
 - ・駐輪場は、動かすことによる動線の変更など、いろいろな意見あり
- 実現のためのポイント
 - ・利用者は今の場所がいい
 - ・新しい場所でも新たな課題が出る

【駅南口ロータリー】

- どうやって取り組むか（方法、手段）
 - ・ロータリーの再整備は、将来的な検討として必要
- 実現のためのポイント

- どうしていきたいか（理想、方向性）
 - ロータリーの交番の移設
- どうやって取り組むか（方法、手段）
- 実現のためのポイント
 - ・様々な課題・検討が必要

⑥ 駅南口から見える公園内の工夫（景観形成と新たな出入口の必要性）

- どうしていきたいか（理想、方向性）
 - ・奥深さを損なわない公園
- どうやって取り組むか（方法、手段）
 - ・入口を多く設けない
- 実現のためのポイント

⑦ 大野北まちづくりセンター・大野北公民館の跡地

- どうやって取り組むか（方法、手段）
 - ・課題解決の土地として活用したい
- 実現のためのポイント

⑧ 図書館敷地（一部）

- どうやって取り組むか（方法、手段）
 - ・駅からの入口大切にしたい
- 実現のためのポイント
 - ・建物は建てずに広がり

その他（跡施設（図書館）、鹿沼公園・新たな施設、自動車駐車場）

- どうやって取り組むか（方法、手段）
 - ・野球場を廃止し、駐車場と複合施設に
 - ・図書館の施設を残す
- 実現のためのポイント
 - ・ジョギング道などの調整が必要

⑦ 大野北まちづくりセンター・大野北公民館の跡地

- どうやって取り組むか（方法、手段）
 - ・跡地 △市で決めた施設 ○住民の自由な利用 ex. 芝広（町田）大学生も参入しやすそう
- 実現のためのポイント
 - ・跡地の活用は計画時点の情勢を踏まえて判断
 - ・パブコメや検討会での意見はふまえて、それにとらわれないこと、大事にしつつ...
- 実現のためのポイント
 - ・地域で利用できる場として残す 公園のまち
 - ・（売る・貸すのまえに）町田シバヒロ的なものある駅前 公園につながる

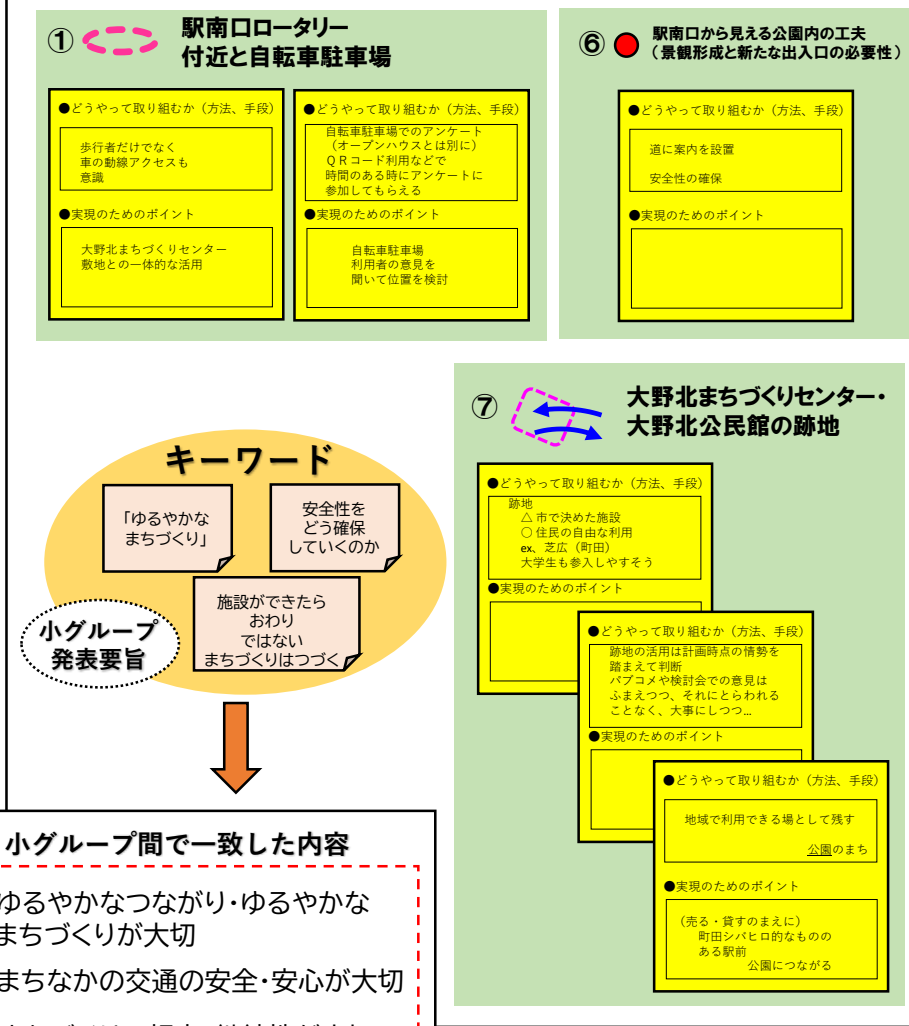
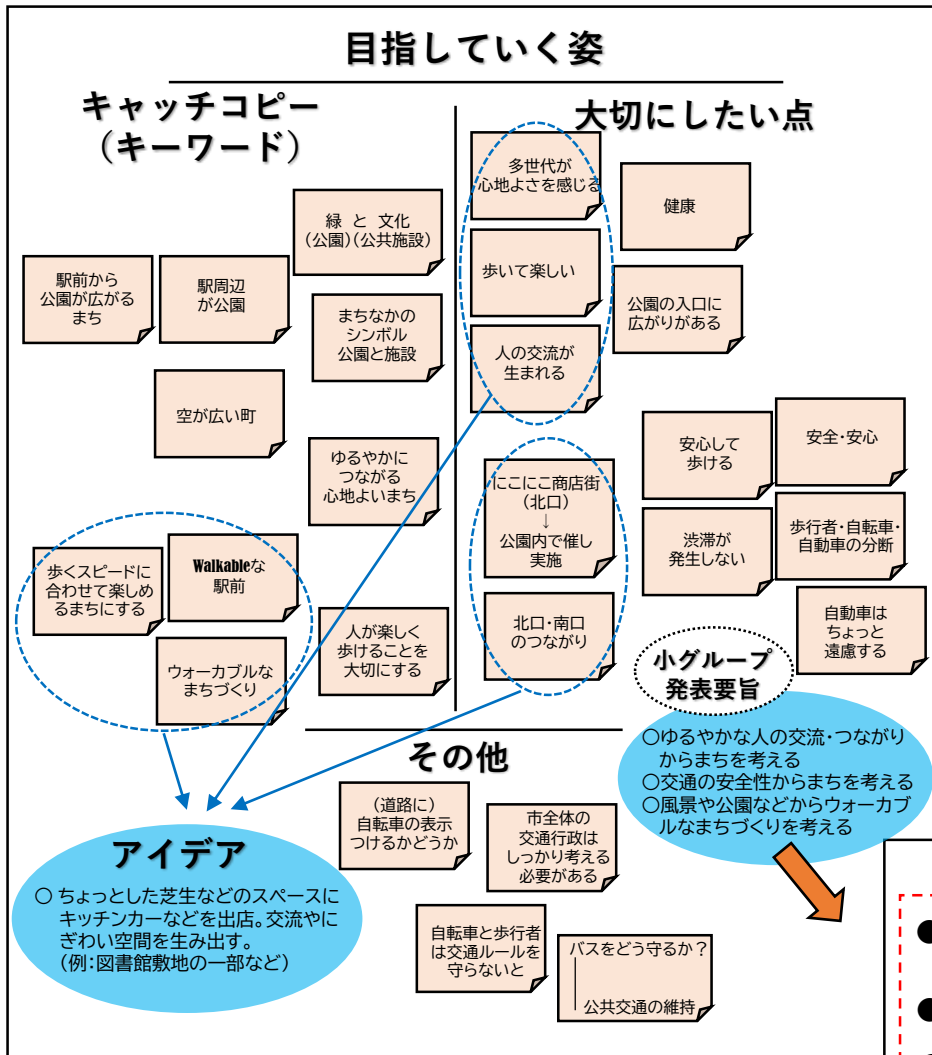


② 「ワーク2」の検討結果 (事務局で整理)

- * 【小グループ1】は、ワーク2を中心に検討し、併せてワーク1に通じる一部のアイデアを抽出。
- * 【小グループ2】は、ワーク1を引き続き検討し、併せてワーク2に通じるキーワードを抽出。

【小グループ1】...模造紙に付せんを貼付

【小グループ2】...デザインマップ・意見集計結果一覧に付せんを貼付

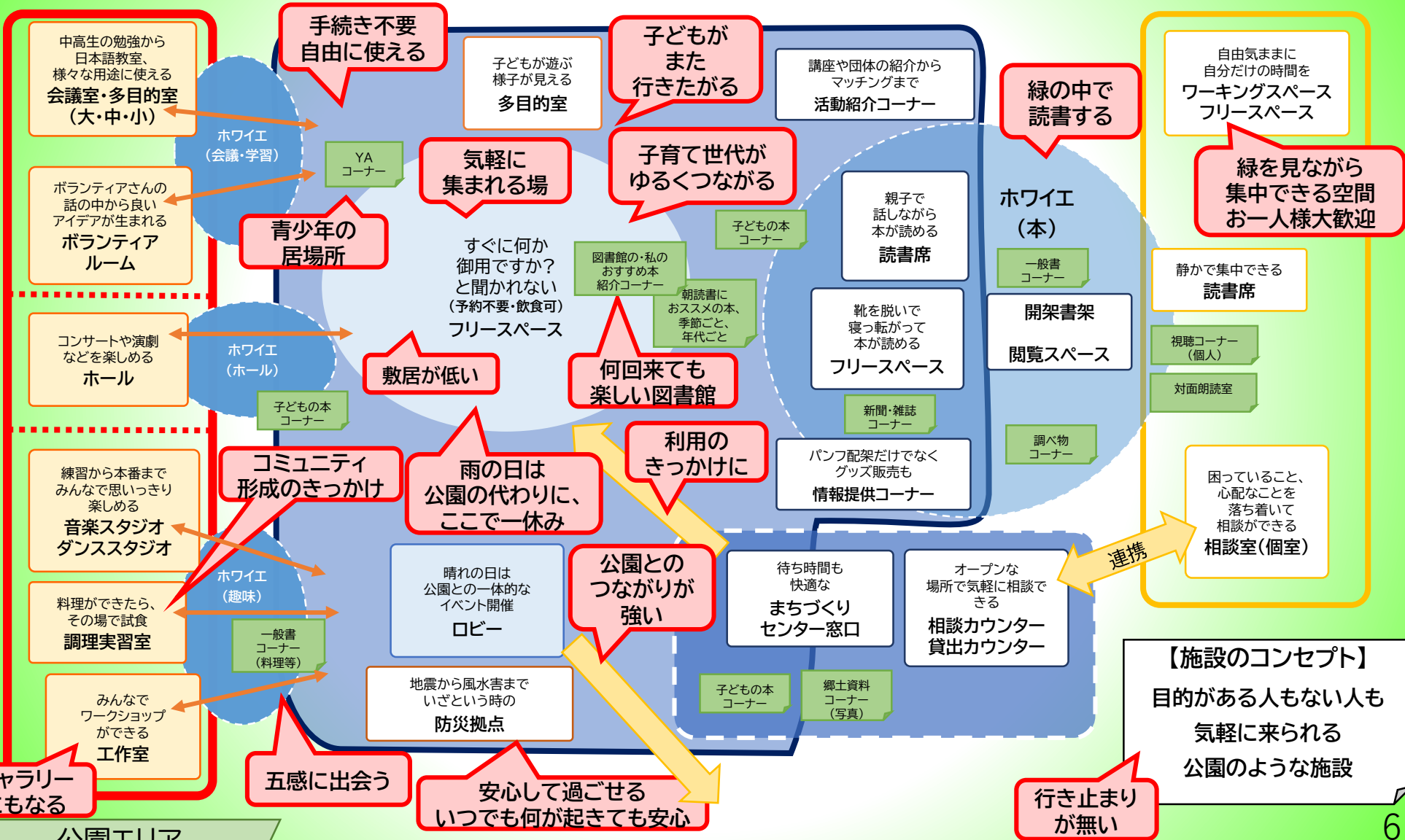




にぎやかに使っても
良いエリア(団体)
～外から中を見る～

屋根のある室内の
公園のようなエリア(つながり)

静かに使うエリア(個人)
～中から外を見る～





その他意見

- 事務所は共有
- 1つの建物として、運営方法をどうするか
- 団体の貸し倉庫
- 社協
- 倉庫
- 事務室スペース
- 事務室内フリーアドレス
- 貸室の料金の取扱
- 当日キャンセル部屋の利用
- 専門の部屋は備品が多い
- 専門スペース⇒備品が多い、扱いによって多機能化できる
- 少人数の団体は大きな部屋を借りると室料が高い
- 何階のフロアに配置
- 予約のドタキャン対策
- 大学図書館のトレンドを把握
- 図書館は有料スペースを手放す
- 図書館とそれ以外のエリアを分ける
- 自然エネルギー
- 防災拠点
- ソーラパネルなどの災害対応



- ・児童遊具広場
(あさひ児童館とのつながり)
- ・白鳥池とをつなぐ空間

- ・雨や風を凌げる場所
- ・待機場所
- ・外でイベントスペース

- ・オープンテラス(高い屋根・イス)
- ・ガラス張り
- ・カフェ

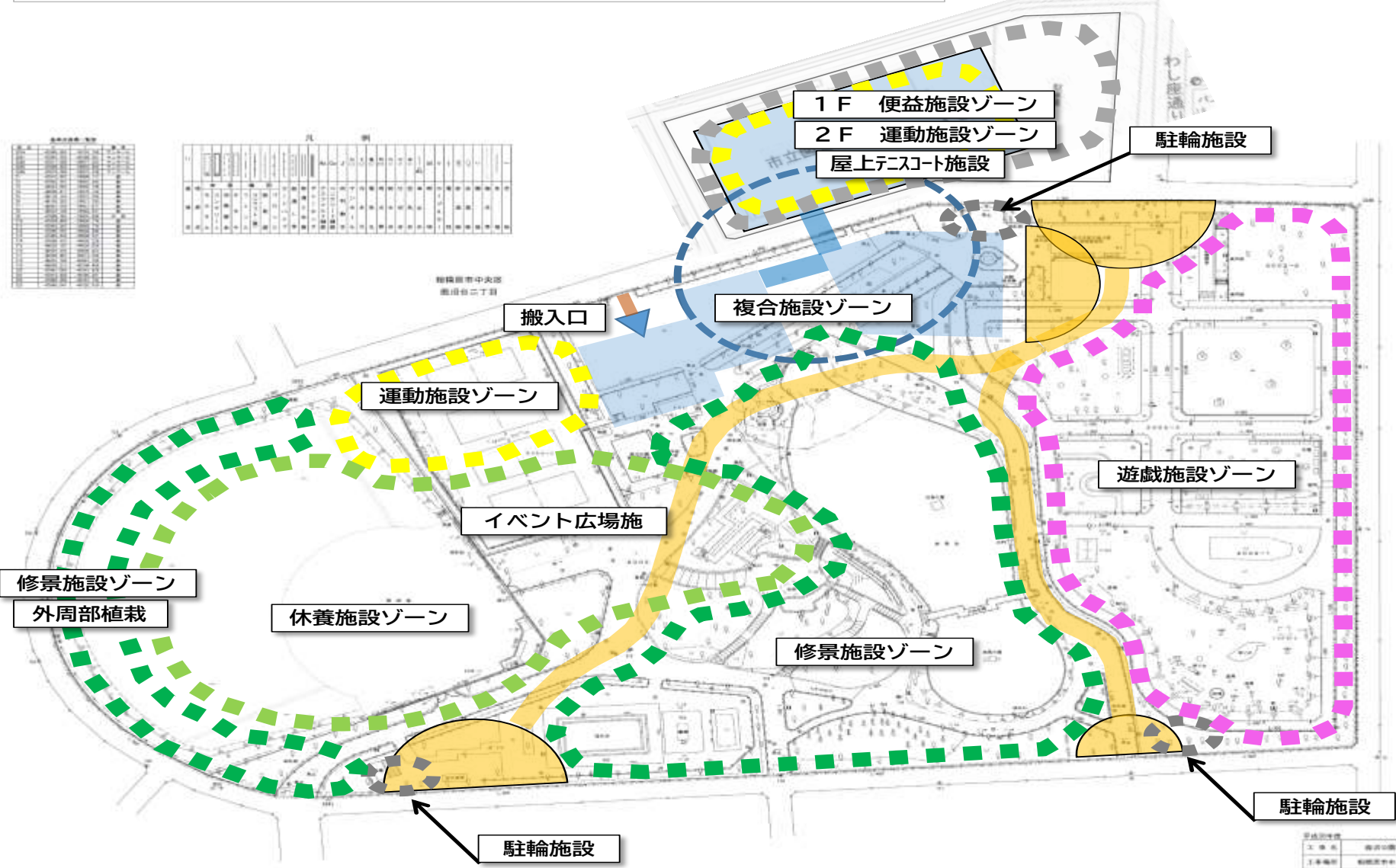
- ・休憩(テラス席)する
- ・池(景色)等を見てリラックスする

- ・大きなガラス張りの壁面で施設の中が見えるようにしたい
- ・屋内から景色が見える

- ・オープンカフェ
- ・雨宿り(平時・災害時)
- ・施設の搬出入口(管理用)
- ・車寄せ(一般用)



エリアBに基づくゾーニングイメージ（分棟パターン）



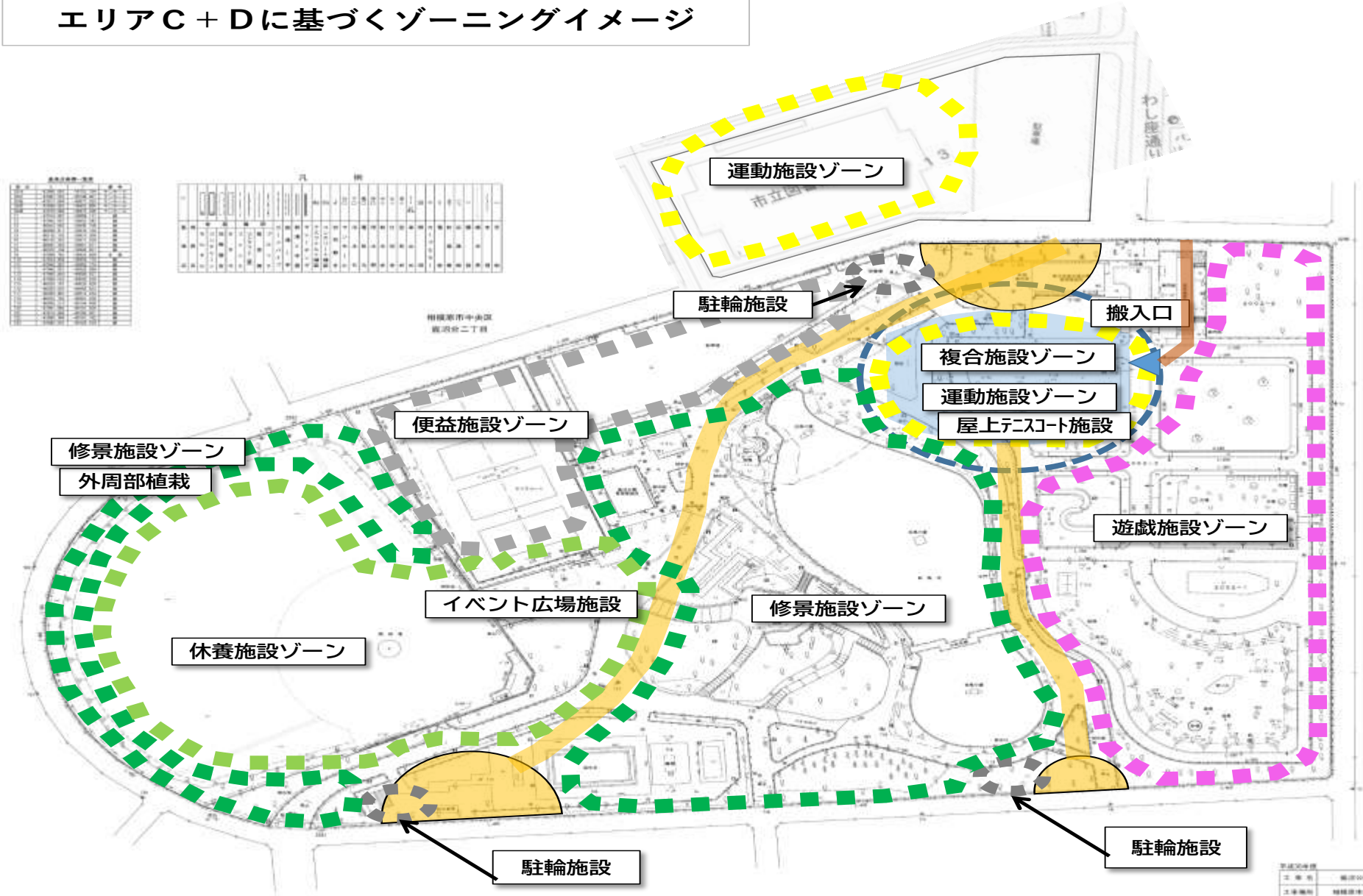
種別	名称	面積	備考
公園	芝生広場	1,200	
公園	遊歩道	800	
公園	遊具広場	500	
公園	テニスコート	300	
公園	運動広場	1,500	
公園	イベント広場	1,000	
公園	植栽帯	2,000	
公園	水辺広場	600	
公園	休憩広場	400	
公園	その他	1,000	
合計		10,000	

種別	名称	面積	備考
公園	芝生広場	1,200	
公園	遊歩道	800	
公園	遊具広場	500	
公園	テニスコート	300	
公園	運動広場	1,500	
公園	イベント広場	1,000	
公園	植栽帯	2,000	
公園	水辺広場	600	
公園	休憩広場	400	
公園	その他	1,000	
合計		10,000	

作成年度	令和3年度
工事名	鹿沼公園中央部公園整備事業
工事番号	鹿沼公園中央部公園整備事業第2号
図名	平面図
縮尺	1/500
作成者	鹿沼市



エリアC + Dに基づくゾーニングイメージ



種別	名称	位置	備考
運動施設	運動施設	北東部	
複合施設	複合施設	東部	
遊戯施設	遊戯施設	東南部	
修景施設	修景施設	西部	
休養施設	休養施設	西西部	
イベント広場	イベント広場	西部	
駐輪施設	駐輪施設	北西部	
駐輪施設	駐輪施設	南西部	
駐輪施設	駐輪施設	東南部	
搬入口	搬入口	東部	
便益施設	便益施設	西部	
外周部植栽	外周部植栽	西部	

種別	名称	位置	備考
運動施設	運動施設	北東部	
複合施設	複合施設	東部	
遊戯施設	遊戯施設	東南部	
修景施設	修景施設	西部	
休養施設	休養施設	西西部	
イベント広場	イベント広場	西部	
駐輪施設	駐輪施設	北西部	
駐輪施設	駐輪施設	南西部	
駐輪施設	駐輪施設	東南部	
搬入口	搬入口	東部	
便益施設	便益施設	西部	
外周部植栽	外周部植栽	西部	



共通事項

- ・白鳥池は、移動しない
- ・児童交通公園、遊具広場は、ほぼ現状の位置に配置
- ・自転車の侵入が多い16号側の公園入口は、現在の位置から東方向に移動
- ・野球場は多目的化又は廃止し、休養施設ゾーンとして活用。廃止の場合は外周に植栽を配置
- ・水生植物池は廃止

エリアAの特徴

- ・複合施設を現在の野球場、テニスコートエリアに配置
- ・テニスコートは複合施設屋上に配置
- ・休養施設の一部をイベント広場としても使えるように工夫して、複合施設に近接して配置
- ・図書館敷地に、運動施設ゾーンを配置
- ・駐車場は、鹿沼公園敷地内に配置



エリアBの特徴

- ・複合施設を、現在の駐車場エリアに配置
- ・駐車場、テニスコートを、図書館敷地に配置。現在図書館が建っている位置近辺に、2階建ての立体駐車場を建設し、1階は駐車場、2階はテニスコートとする
- ・複合施設ゾーンに隣接した区域に、休養施設の一部をイベント広場としても使えるように工夫して配置

エリアC+Dの特徴

- ・複合施設を現在の出入り口付近に配置
- ・テニスコートは複合施設屋上に配置
- ・休養施設の一部をイベント広場としても使えるように工夫して配置
- ・図書館敷地に、運動施設ゾーンを配置
- ・駐車場は、鹿沼公園敷地内に配置