



「Tour of Japan2024 市制施行70周年記念 相模原ステージ」を開催します



全16チーム(国内9・海外7)、総勢約100名の選手達が8都府県において毎日開催地を変えながら、激戦を繰り広げる国内最大規模の国際自転車ロードレース「Tour of Japan」(以下、「TOJ」という。)が今年も相模原にやってきます。大会の第7ステージである「相模原ステージ」は5月25日(土)に開催します。



1 相模原ステージの概要

- (1) 日 時 令和6年5月25日(土) 午前8時30分から12時30分頃まで
- (2) 場 所 スタート会場：橋本公園西側道路 (緑区西橋本5丁目3番地先)
フィニッシュ会場：鳥居原ふれあいの館 (緑区鳥屋1674番地先)



【写真提供：TOJ 組織委員会】

(3) 主な取組

ア フィニッシュ会場におけるにぎわいゾーンの設置

フィニッシュ会場に、大型モニターによるパブリックビューイング、飲食や物販などの様々な出展、子どもが楽しめる自転車体験会等、お祭りの要素を盛り込んだにぎわいゾーンを設置します。



(写真: 昨年の様子)

イ 無料シャトルバスの運行

スタート会場から、串川地域及びフィニッシュ会場それぞれに向かう事前予約制の無料シャトルバスを運行します。事前予約は4月15日(月)から開始します。

また、フィニッシュ会場付近の観客用駐車場からフィニッシュ会場までの臨時ピストンバスを運行します。

詳細は、相模原ステージ公式ウェブサイトをご確認ください。



(4) 大会の実施に伴う交通規制について

【相模原ステージ公式 HP】

自転車ロードレースは公道で競技を行うため、大規模な交通規制が実施されます。御不便をおかけしますが、御理解と御協力の程をお願いいたします。

※交通規制の詳細は、別添「交通規制のお知らせ」を御確認ください。

(5) ツアー・オブ・ジャパン取材申請フォーム

大会当日の取材を希望する場合は、ツアー・オブ・ジャパン取材申請フォームから申請いただくと、ツアー・オブ・ジャパン組織委員会の審査後、認定パス(ADパス)、カメラマンビブスが発行されます。

ツアー・オブ・ジャパン取材申請フォーム:<https://forms.gle/efLFS7VWzFsBaQo67>

申請期限: 5月16日(木) 正午まで

※取材申請については、下記連絡先にお問い合わせください。

ツアー・オブ・ジャパン広報 toj@athletebank.co.jp

問合せ先
市民局スポーツ推進課
電話 042-851-3275

Tour of Japan 2024

市制施行70周年記念

SAGAMIHARA STAGE



【写真提供: TOJ組織委員会】

第26回目となるTour of Japanは、1996年から開催され、自転車ロードレースとして、国内最大規模かつ唯一の都府県をまたぐステージレースであり、日本版「ツール・ド・フランス」ともいわれます。

国内で開催されるUCI（国際自転車競技連合）公認8レースの1つです。

東京2020オリンピック自転車競技のレガシーとして誘致し、2021年から、「相模原ステージ」が加わりました。

【日時】 令和6年5月25日（土）
午前8時30分～12時30分頃

【コース】 橋本公園→小倉橋(旧)
→(串川橋→鳥居原ふれあいの館前)
(周回コース)
<パレード4.8km> + 10.9km + 13.8km × 7周 (周回コース)

【Tour of Japan相模原ステージ コース】



【Tour of Japan 概要】

主催	自転車月間推進協議会
主管	ツアー・オブ・ジャパン組織委員会(事務局:一般財団法人日本自転車普及協会)
日程	2024年5月19日(日)~5月26日(日)(8日間・8ステージ、相模原ステージは第7ステージ)
出場チーム	海外チームを含む全16チーム(海外7チーム/国内9チーム)
後援(予定)	自転車活用推進議員連盟/自転車活用推進本部/内閣府/総務省/文部科学省/経済産業省/ 国土交通省/消費者庁/東京都/品川区/大阪府/三重県/長野県/静岡県/神奈川県/ 公益財団法人JKA/健康日本21推進全国連絡協議会
協力(予定)	堺市/京都府/京田辺市/精華町/いなべ市/岐阜県/美濃市/飯田市/小山町(静岡県駿東郡)/ 相模原市/東京港埠頭株式会社

【各ステージの概要】



【Tour of Japan相模原ステージ 概要】

主催	自転車月間推進協議会
主管	ツアー・オブ・ジャパン相模原ステージ実行委員会(事務局:相模原市市民局スポーツ推進課)
日程	令和6年5月25日(土)(第7ステージ)
ホームチーム	JCL TEAM UKYO

相模原ステージでは、大会の開催とともに、子どもたちが自転車競技に興味を持つための活動や、自転車の安全啓発に関わる取組を行っています。こうした取り組みを通じ、地域に根差し愛される大会を目指して活動していきます。



迫力のレース



地域に根差した取組



親子で楽しめるコンテンツ



観戦会場での大型ビジョン放映
やブース出展

相模原ステージ
の概要は、右記
ウェブページをご
参照ください。

<https://www.toj-sagamihara.com>

ツアー・オブ・ジャパン相模原ステージ



※ 本資料については予定であり変更になる場合があります

【お問合せ】

ツアー・オブ・ジャパン相模原ステージ実行委員会事務局(相模原市市民局スポーツ推進課)

【電話】042-851-3275(土・日・祝日を除く午前8時30分から午後5時まで)

【電子メール】sports@city.sagamihara.kanagawa.jp



交通規制のお知らせ

令和6年

5月25日

土

8:30-12:30

直線区間は8:30-9:10ごろの交通規制

規制時間は目安です。当日の状況によって変更となる場合があります。

直線区間 8:30-9:10

国道413号~県道510号(直線コース)

橋本郵便局西・二本松・東原宿・川尻・小倉橋(旧)・西中野・串川橋
※西中野→串川橋間については、選手及び関係車両通過後、通行制限区間となります。

周回区間 8:30-12:30

宮ヶ瀬ダム周辺道路(周回コース)

串川橋・関・鳥屋・鳥居原ふれあいの館・宮ヶ瀬ダム入口・串川橋

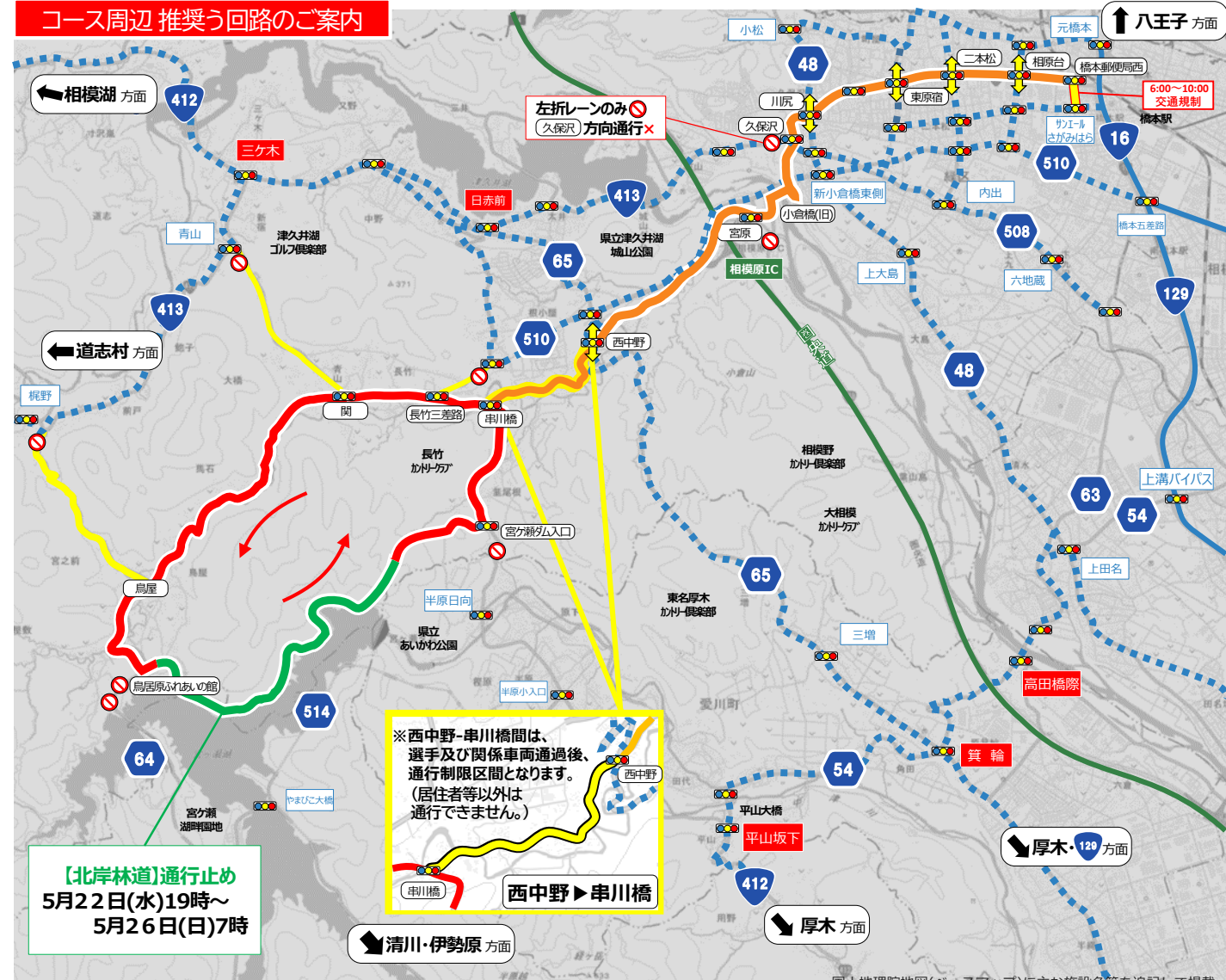
橋本公園前(スタート会場)

橋本郵便局西

サイエル
さがみはら

間は、6:00-10:00 交通規制 となります。

コース周辺 推奨う回路のご案内



- 凡例
- 直線区間
 - 周回区間
 - 通行制限区間※
 - 北岸林道
 - 推奨う回路
 - 車両通行禁止
 - 主要交差点
 - コース上の主な交差点等
 - 車両横断可能交差点
 - 主要う回路ポイント
- ※通行制限区間は、居住者等以外通行できません。

大会・交通規制に関する問い合わせ
ツアー・オブ・ジャパン
相模原ステージ実行委員会事務局
相模原市コールセンター
電話:042-770-7777
受付時間:8:00-21:00

相模原ステージ公式IP
Tour of Japan公式IP

交通渋滞等に関する問い合わせ
(公財)日本道路交通情報センター
電話:050-3369-6614
※大会当日のみの対応となります。

直線区間の交通規制

直線区間は8:30-9:10ごろまで車両通行止め規制となります。
 歩行者は一定時間横断歩道等で横断可能
 車両横断可能交差点は、規制開始後も一定時間まで横断可能です。
 警備員の案内に従い安全に横断してください。



路線バスの運休情報等について

交通規制に伴い周辺エリアの路線バスの運休や迂回運行が実施されます。

※交通状況によりバス運行に遅延が発生することが予想されます。お時間に余裕をもってご利用ください。

郵便物等について

交通規制に伴い、郵便物等の到着が遅れる場合がございます。

大変ご不便をおかけいたしますが、皆様のご理解とご協力をお願い申し上げます。

ごみ収集について

交通規制に伴い、ごみ収集スケジュールが変更となる場合がございます。

当日は必ず8時30分までに収集場所へお出しいただきますようお願い申し上げます。

(周回区間)推奨う回路のご案内

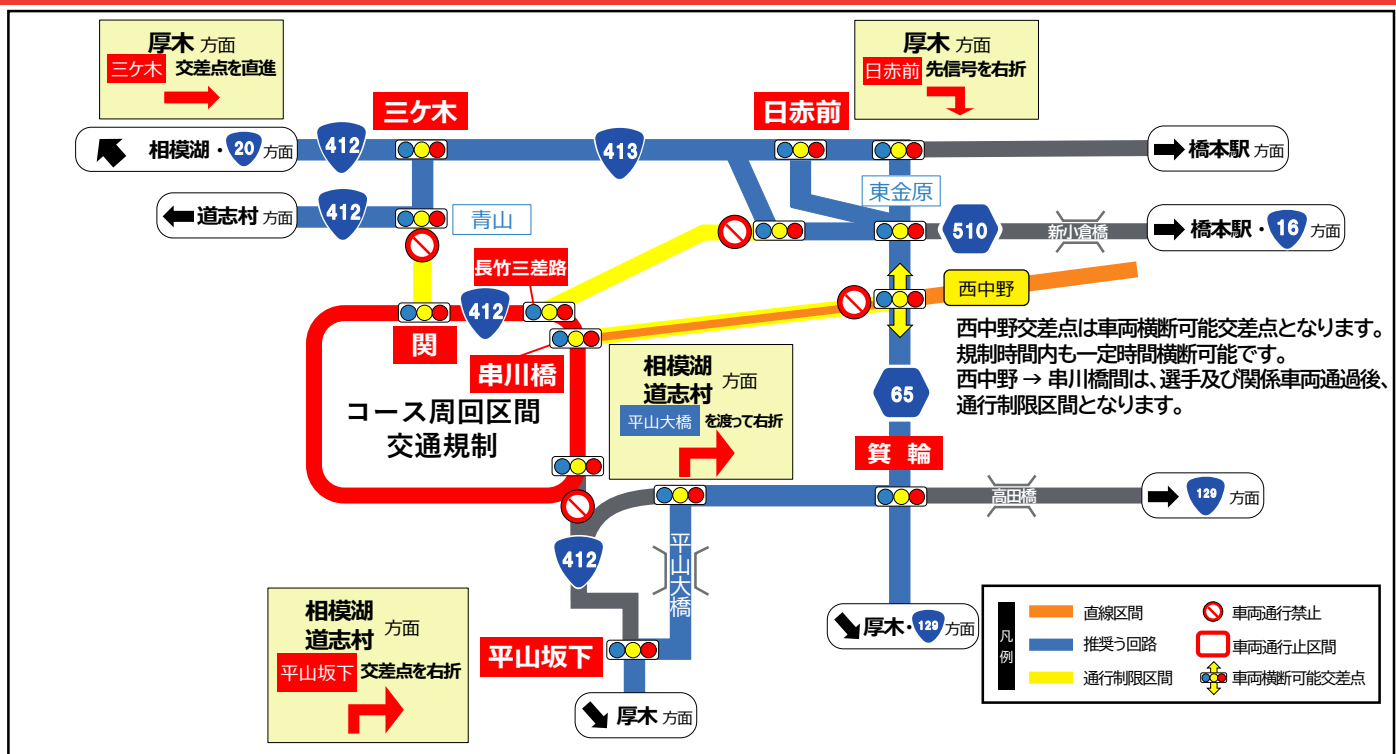
相模湖方面 ↔ 厚木方面



は通行止めとなります。お手数をおかけしますが、



へう回をお願いいたします。



周回区間の交通規制

周回区間は**8:30-12:30**ごろまで車両通行止め規制となり、
車両での通行はできません。(歩行者は横断歩道での横断は可能)



8:30-12:30ごろ
コース周回区間
車両通行止め

北岸林道の通行止めについて
期 間: **5月22日(水)19時~**
5月26日(日)7時
交通規制: 全面通行止め
(歩行者を含む)
作業内容: 除草、路面清掃、
センターポール撤去等
通行止め期間は、作業の進捗状況等により
変更となる場合があります。

国土地理院地図(ベースマップ)に
主な施設名等を追記して掲載

車両通行止区間

通行制限区間
(居住者等以外は通行できません。)

歩行者は横断歩道にて、コースの横断
が可能です。各交差点でスタッフが案
内いたします。指示に従い安全に移動
してください。

路線バスの運休情報等について

交通規制に伴い周辺エリアの路線バスの
運休や迂回運行が実施されます。

※交通状況によりバス運行に遅延が発生することが予想
されます。
お時間に余裕をもってご利用ください。

郵便物等について

交通規制に伴い、郵便物
等の到着が遅れる場合が
ございます。
ご不便をおかけいたしま
すが、皆様のご理解とご協
力をお願い申し上げます。

ごみ収集について

交通規制に伴い、ごみ収集
スケジュールが変更となる
場合がございます。
当日は必ず8時30分まで
に収集場所へお出しいた
だきますようお願い申し上
げます。

(周回区間)推奨回路のご案内

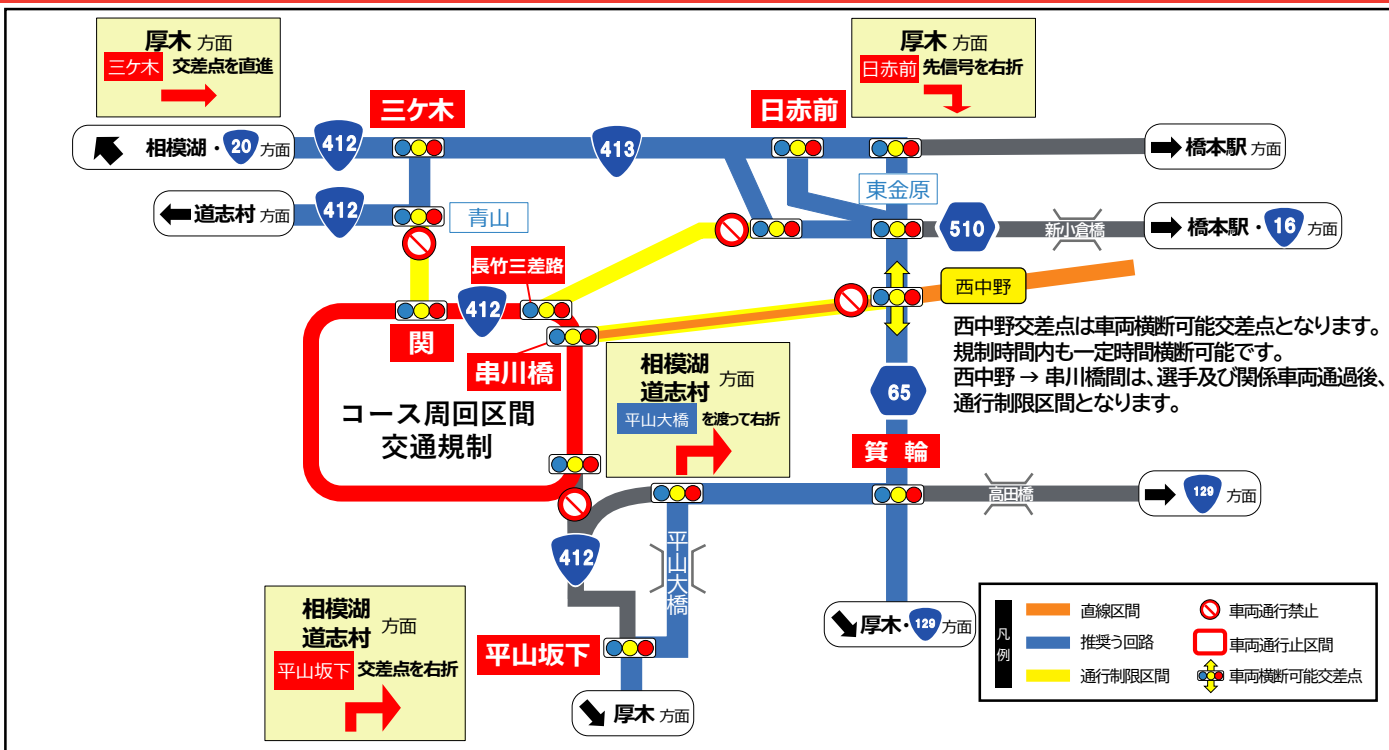
相模湖方面 ↔ 厚木方面



は通行止めとなります。お手数をおかけしますが、



へう回をお願いいたします。



西中野交差点は車両横断可能交差点となります。
規制時間内でも一定時間横断可能です。
西中野 → 串川橋間は、選手及び関係車両通過後、
通行制限区間となります。

- 凡例
- 直線区間
 - 推奨回路
 - 通行制限区間
 - 車両通行禁止
 - 車両通行止区間
 - 車両横断可能交差点