

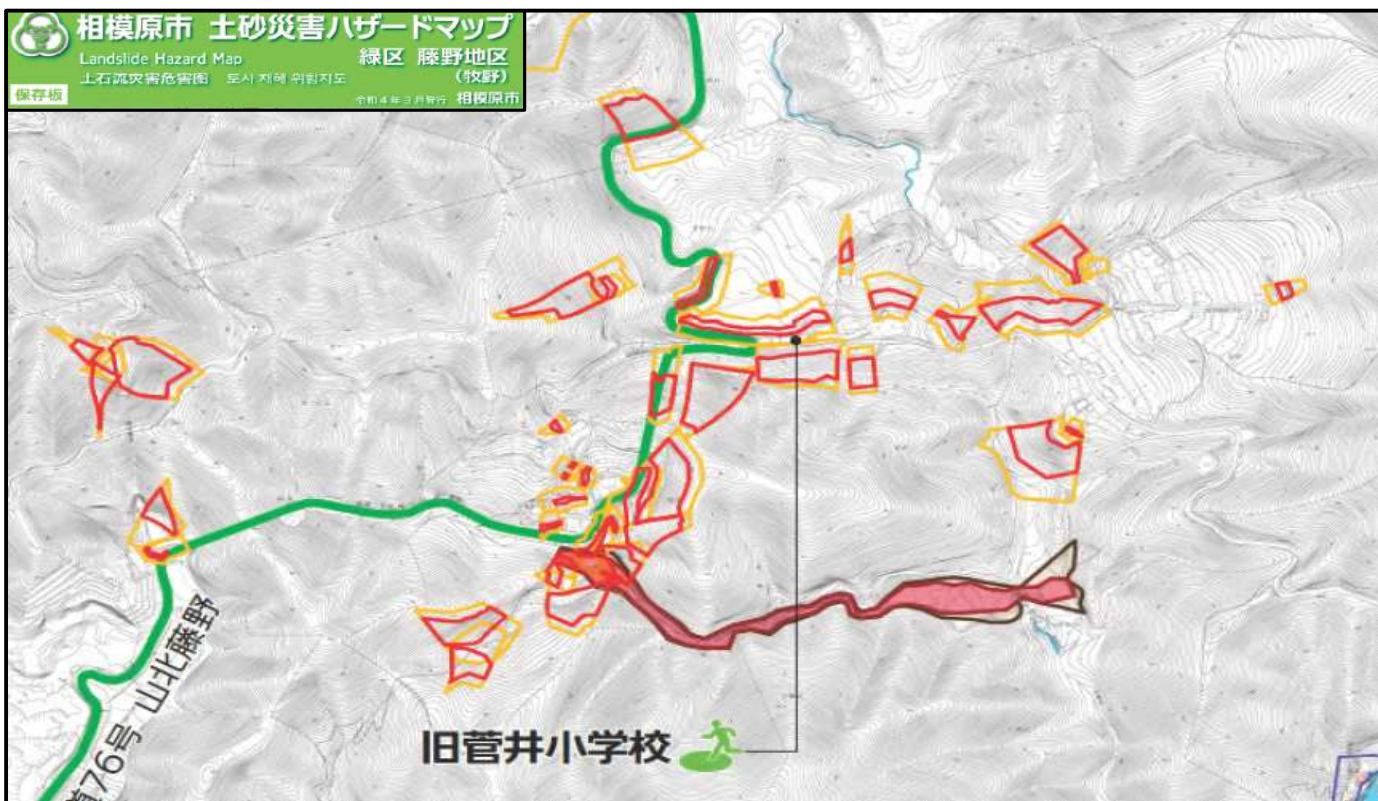
旧菅井小学校の概要

所在地	相模原市緑区牧野 1 1 6 9 5 - 1
建物	校舎 鉄骨造 2 階建 459.55 m ² 昭和 5 9 年 1 2 月築 増築分 木造 16.79 m ² 平成 元年 3 月築
土地	① 緑区牧野 11697 番 1 423.14 m ² ② 緑区牧野 11739 番 1 300.00 m ²
都市計画区域	都市計画区域外
用途地域	用途地域指定なし
容積率/建ぺい率	1 0 0 / 5 0
絶対高さ制限	1 0 m
活用に係る条件	風水害時の避難場所として指定されています。 投票所 (第 5 0 投票区 旧菅井小学校多目的室) として指定されています。
アクセス	中央自動車道相模湖インターチェンジから車で約 25 分 【下記案内図参照】
その他	<ul style="list-style-type: none">・校庭及び地域開放室を菅井地域で行う行事及び地元自治会の活動の場として地域に開放しております。・校舎の老朽化が進んでいます。・旧菅井小学校は、自然豊かな山里の静かな春夏秋冬を感じられる場所にあります。

案内図・位置図



土砂災害ハザードマップ



凡例 黄色の枠⇒土砂災害警戒区域 赤色の枠:⇒土砂災害特別警戒区域

航空写真



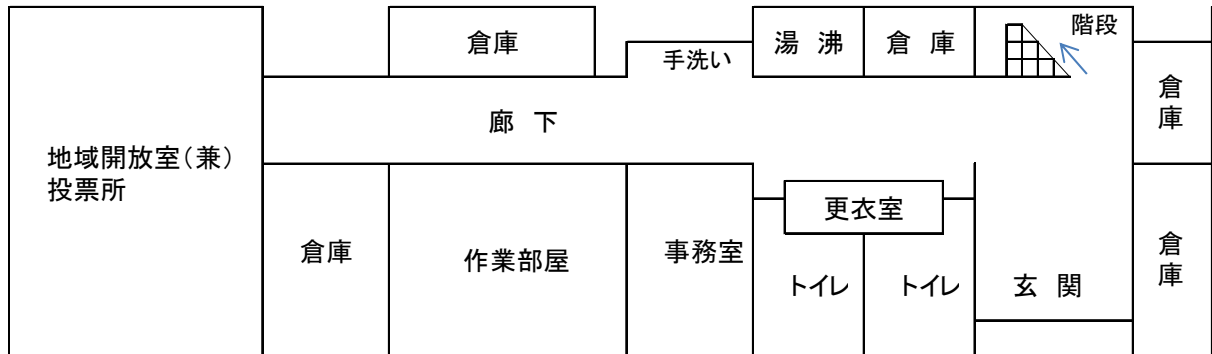
旧菅井小学校校舎外観写真



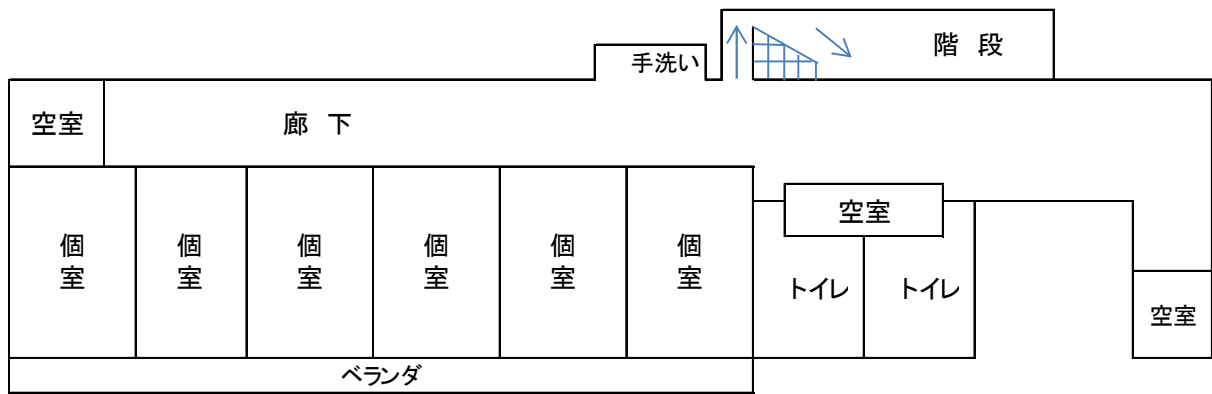
旧菅井小学校校庭写真



1 階 平 面 図



2 階 平 面 図



玄関入口



1 階廊下



2 階廊下

